




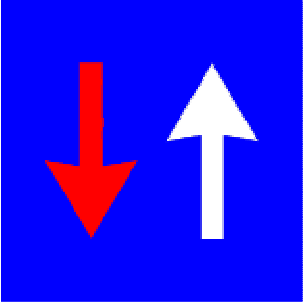


(B) INDICATOARELE DE PRIORITATE

Imaginile indicatoarelor de prioritate denumirile acestora si modul de amplasare, sunt prezentate în tabelul următor:

Figura	Indicator și denumire	Amplasare
B1	 <p>Cedează trecerea</p>	<p>Pe drumul fără prioritate, la intersecții de drumuri cu vizibilitatea asigurată. Indicatorul obligă conducătorul de vehicul să reducă viteza suficient de mult, încât să aibă posibilitatea de a acorda prioritate de trecere vehiculelor care circulă pe drumul de care se apropie și în caz de necesitate să oprească înainte de a depăși marginea drumului cu care se intersectează. În situația în care drumul cu prioritate își schimbă direcția în intersecție, sub indicator se instalează un panou adițional figura P20 – Direcția drumului cu prioritate.</p> <p>El poate fi presemnalizat printr-un indicator similar însoțit de un panou adițional figura P4 – Distanța între indicator și începutul locului periculos, pe care este înscrisă distanța până la marginea drumului intersectat, exprimată în metri.</p>
B2	 <p>Oprire</p>	<p>Pe drumul fără prioritate, la intersecții de drumuri care nu au vizibilitate asigurată, cât mai aproape de marginea platformei drumului cu prioritate, astfel încât oprirea vehiculelor să nu împiedice traversarea pietonilor. Se instalează și la intersecții cu calea ferată de utilitate publică fără bariere.</p> <p>Presemnalizarea se realizează printr-un indicator figura B1 – Cedează trecerea, având înscrisă, pe un panou adițional figura P4 - Distanța între indicator și începutul locului periculos - cuvântul STOP urmat de distanța până la marginea drumului intersectat, exprimată în metri.</p>
B3	 <p>Drum cu prioritate</p>	<ul style="list-style-type: none"> – Pe drumurile cu prioritate, astfel: – la ieșirea din orașe pe același suport cu indicatoarele de identificare a drumurilor figurile F39, F40, F41, F42, F43 sau F44 (DN, DJ, DC, E, TEM), după caz; – după intersecțiile cu drumuri publice, la distanța de (30...50) m, spre a confirma celor care pătrund pe drum că se află pe un traseu cu prioritate. De asemenea, cuplat cu indicatoarele de identificare a drumurilor: E, DN, DJ, DC, după caz; – înaintea intersecției în care drumul își schimbă direcția și conducătorii de vehicule pot avea dubii asupra drumului cu prioritate. În această situație indicatorul este însoțit de panoul adițional figura P21 – Direcția drumului cu prioritate; – înaintea intersecțiilor cu străzi fără prioritate din orașe.

B4	 <p>Sfârșitul drumului cu prioritate</p>	<p>La distanța de (50...250) m înainte de intersecția în care un drum care a fost semnalizat ca având trafic prioritar în intersecțiile precedente își pierde prioritatea . Are și rol de presemnalizare pentru indicatoarele figura B1 – Cedează trecerea și figura B2 – Oprire, instalate la intersecția care urmează.</p> <p>Poate fi însoțit de panoul adițional figura P4 – Distanța de la indicator la începutul locului periculos.</p>
B5	 <p>Prioritate pentru circulația din sens invers</p>	<p>La (10...20) m înaintea sectorului de drum cu lățimea părții carosabile mai mică de 5,50 m pentru a obliga conducătorul de vehicul care circulă în sensul săgeții roșii, să acorde prioritate celor care vin din sensul opus, pe sectorul de drum îngustat care urmează.</p> <p>Este precedat de unul din indicatoarele figura A9 – Drum îngustat pe ambele părți, figura A10– Drum îngustat pe partea dreaptă sau figura A11- Drum îngustat pe partea stângă.</p> <p>În situația în care datorită lățimii părții carosabile îngustate nu este posibilă circulația anumitor categorii de vehicule , sub indicator se instalează panoul adițional figura P14 – Categoriile de autovehicule care trebuie să respecte semnificația indicatorului, pe care figurează siluetele vehiculelor care trebuia să acorde prioritate vehiculelor care circulă din sensul opus.</p>
B6	 <p>Prioritate față de circulația din sens invers</p>	<p>La distanța de (10...20) m înaintea sectorului de drum îngustat pentru a indica celor care circulă pe direcția săgeții albe că pot circula în continuare, având prioritate față de cei care vin din sens opus. Se instalează la celălalt capăt al sectorului îngustat, semnalizat cu indicatorul figura B5 de mai sus.</p>