

S.C. Topo Expert PAI S.R.L.  
SECRETARIAT  
Intrare Nr. 252  
Iesire Data 25.08.2009



Al. Romancierilor, nr.2, bl.Z16, ap.6, et.p. sc.A, Sector 6,  
BUCURESTI - ROMANIA  
☎ (+4021) 440 1023 ☎ (+4021) 440 0778  
✉ Office@expertpai.ro 🌐 Http://www.expertpai.ro



Topo Expert PAI S.R.L. AUTORIZATA A.N.C.P.I. Clasa I este un BIROU deschis pentru  
**TOPOGRAFIE-CADASTRU – CARTOGRAFIE – GEODEZIE – G.P.S.**



- Persoane dinamice
- Mediu orientat către lucrul în echipă
- Aparatura si soft de ultima generatie;



**Listă privind aparatura, computere și software specializat și licențiat  
deținute de S.C.Topo Expert PAI S.R.L.-Bucuresti.**

Nr. crt.	Instrumente, aparate, computer	Tip	Seria /nr.
1	G.P.S. Trimble	R3/L1	5 buc.
2	G.P.S. Magelan Explorist	600	1 buc.
3	Statia Totala TopCON	GTS 225	1 buc.
4	Statia Totala TopCON	GPT 7005	1 buc.
5	Nivela clasica	GM 32	1 buc.
6	Nivela Laser		1 buc.
7	Mira telescopic		2 buc.
8	Disto laser Leika	A3	1 buc.
9	Disto laser Leika	A5	1 buc.
10	Roata masuratori		1 buc.
11	Jalon telescopic+prisma: 5 buc.		5 buc.
12	Ruleta 50M: 2buc.		2 buc.
13	Trepied: 9buc.		9 buc.
14	Stafii Emisie Receptie: 6buc		6 buc.
15	Intel Pentium IV: 8buc.		8 buc.
16	Laptop Toshiba		2 buc.
17	Imprimanta Canon Laser LBP3200; 1buc.	A4	1 buc.
18	Imprimanta Canon DeskJET IP4300; IP4200; 3buc	A4	3 buc.
19	Imprimanta Canon IX4000; IP6500;	A3	2 buc.
20	Imprimanta Canon IPE740P/Plotter	A0	1 buc.

Data ..... 08.10.09 .....

Semnătura .....






Al. Romancierilor, nr.2, bl.Z16, ap.6, et.p, sc.A, Sector 6,  
BUCURESTI - ROMANIA

☎ (+4021) 440 1023 ☎ (+4021) 440 0778

✉ Office@expertpai.ro 🌐 Http://www.expertpai.ro



Nr. crt.	Denumire software specializat și licențiat	Versiune	Seria
1	Windows 98	SE	3 buc.
2	Windows XP	HE	8 buc.
3	BitDefender	2008	1 buc.
4	Word Suite	2002	1 buc.
5	MsOffice	2008	3 buc.
6	AutoCAD 2002 LT	2002	1 buc.
7	ProGECAD profesional	2005	2 buc.
8	ZwCAD profesional	2007	3 buc.
9	ZwCAD standard	2007	3 buc.
10	Trimble Business Center	2007	1 buc.
11	Mapsend World Wide Basemap	2007	1 buc.
12	TopoSYS	2008	1 buc.
13	TopoLT 7.1.	2008	1 buc.



Data: ..... 08.2009

Semnătura: .....



Al. Romancierilor, nr.2, bl.Z16, ap.6, et.p. sc.A, Sector 6,  
BUCURESTI - ROMANIA


☎ (+4021) 440 1023 ☎ (+4021) 440 0778


✉ Office@expertpai.ro 🌐 Http://www.expertpai.ro



Nr. crt.	Denumire AUTO	Versiune	NR.
1	Dacia berlina 1310	1981	B 68 PAI
2	Dacia break 1310	1984	B 18 WAH
3	Dacia Picup	1998	B 38 BIS
4	Opel Astra 1.6	1996	CT 40 MEG
5	Dacia Logan 1.5dci	2006	B 58 XRL
6	Renault Master 2.5dci(Birou Mobil)	2007	B 12 PAY
7	Ford Mondeo	2005	B 94 EPS

Data: 08.2009

Semnătura: 




## Lista principalelor lucrări realizate în domeniul geodeziei de TOPO EXPERT PAI S.R.L.

Nr. crt.	Perioada	Denumirea lucrării (pe categorii, conform anexei 1 din ROF-OGR)	Zona *)	Contribuția la realizarea lucrării (**)
	2009	EXPERTIZA EXTRAJUDIARA	BUC./TG.MURES/ NEAMT/BRASOV	ROMTELECOM S.A.
	2008	EXPERTIZA EXTRAJUDICIARA	ILFOV	MINISTERUL DE INTERNE
	2008	COMPLEX BLOCURI PIPERA	ILFOV	CADASTRU - DEZMEMBRARI
	2008	TRANSFAGARASAN CABANA CAPRA	ARGES	STUDII TOPO –NIVELMENT DE PRECIZIE 28KM
	2008	MALL VITAN	BUCURESTI	Cadastru Complex Comercial MALL VITAN
	2008	COMPLEX DUDESTI	BUCURESTI	Cadastru 4 blocuri -2S+P+17E CALEA DUDESTI Anchor Group
	2008	BALTA ZAGHEN	TULCEA	Proiectare / Executie plan topographic / Curbe de nivel: CARTOGRAFIEREA HABITATELOR-fotografii. (350ha)
		BALTA BILA	GIURGIU	Proiectare / Executie plan topographic / Curbe de nivel: CARTOGRAFIEREA HABITATELOR-fotografii. (250ha)
	2007	Proiectare si Verificare Retea de sprijin G.P.S. pentru dezvoltarea de drumuri poligonometrice desfasurate pe arterele de circulatie ale DN67B	DN 67B (Tg. Jiu-Pitesti), Beneficiar: Advanced Dynamics(Search Corporation) lungime traseu 200km	Recunoasterea terenului, conceptia generala a proiectului, determinarea retelei, materializarea punctelor,efectuarea masuratorilor, stabilirea programului de observatii, materializarea punctelor, procesarea datelor GPS, compensarea masuratorilor, incadrarea retelei GPS in retea Geodezica de Stat.
	2006	Servicii destinate constructiilor civile; servicii necesare sistematizarii terenului; servicii destinate proiectarii in diverse domenii, Planuri parcelare, reconstituire limite de proprietate. Servicii Cadastrale. Documentatipentru atribuire numar cadastral si inscrierea in Cartea Funciara;	Bucuresti/Prahova/ ILFOV/CALARASI Beneficiar: clienti diversi- persoane fizice/juridice.	proiectare, măsurători, prelucrarea datelor, reprezentarea grafică, întocmirea documentației finale, verificare, recepție.
	2005	Proiectare si executie retea de sprijin GPS Reabilitare Oras.Mogosoia-Plan de situatie-Drumuire-Compensare – Profil Transversal-Profil Longitudinal	Oras.Mogosoia, beneficiar Advanced Dynamics(PRIMARIA MOGOSOIA) lungime traseu 58km	Recunoasterea terenului, conceptia generala a proiectului, determinarea retelei, materializarea punctelor,efectuarea masuratorilor, materializarea punctelor, procesarea datelor, compensarea masuratorilor, incadrarea retelei in retea Geodezica de Stat, reprezentarea grafică, întocmirea documentației finale, verificare, recepție.
	2004	Proiectare – Verificare Reabilitare Bd.Mihai Bravu Plan de situatie-Drumuire –Compensare – Profil Transversal-Profil Longitudinal	Bd.Mihai Bravu beneficiar AdvancedDynamics (IPTANA) traseu 8km	proiectare, măsurători, prelucrarea datelor, reprezentarea grafică, întocmirea documentației finale, verificare, recepție.

	Proiectare – Verificare Reabilitare Sosea Centura Oras.Giurgiu, Plan de situatie-Drumuire –Compensare – Profil Transversal-Profil Longitudinal	Oras.Giurgiu, beneficiar AdvancedDynamics (IPTANA) traseu 8km	proiectare, măsurători, prelucrarea datelor, reprezentarea grafică, întocmirea documentației finale, verificare, recepție.
2003 2002	Documentatipentru atribuire numar cadastral si inscrierea in Cartea Funciara;	Bucuresti/Prahova/ ILFOV/CALARASI Beneficiar: clienti diversi-persoane fizice/juridice.	proiectare, măsurători, prelucrarea datelor, reprezentarea grafică, întocmirea documentației finale, verificare, recepție.
2001	Reabilitare Sosea Comarnic Prahova, Plan de situatie-Drumuire –Compensare – Profil Transversal-Profil Longitudinal	Oras.Comarnic, Beneficiar: <b>Betarmex</b> traseu 12km	proiectare, măsurători, prelucrarea datelor, reprezentarea grafică, întocmirea documentației finale, verificare, recepție.
2000	Exproprii Autostrada Soarelui km26	Fundulea Beneficiar: <b>Search Corporation S.R.L.</b> 48ha	proiectare, măsurători, prelucrarea datelor, reprezentarea grafică, întocmirea documentației finale, verificare, recepție.

Data: 08.2009

Semnătura: 



## PROFILUL FIRMEI

Biroul Topo Expert PAI S.R.L., infiintata in anul 2002, Autorizata de A.N.C.P.I.-890 Clasa I este un lider în CADASTRU / CARTOGRAFIE / GEODEZIE.

Când ne-am deschis porțile, cu mai mult de 7 de ani în urmă, am avut 1 angajați. În 2009, avem peste 14 angajați.

Topo Expert PAI S.R.L. este o firmă dinamică, renumită pentru mediul său orientat către lucrul în echipă. Asigurăm oportunități pentru dezvoltarea carierei și avansări la toate nivelurile pentru angajați.

Sediul Societații este la București, Aleea Romancierilor, nr.2, bl.Z16, ap.6, Sector 6, Romania.

## PREZENTAREA FIRMEI

De ce preferă colaboratorii noștri să lucreze la Topo Expert PAI S.R.L.? Am întrebato, și iată ce au avut de spus:

*„Lucrul cu Topo Expert PAI S.R.L. din ultimii sase ani a fost un vis devenit realitate. Firma este construită pe credința că promisiunile și respectarea termenelor contractuale sunt cheia succesului, iar tehnologia pe care o folosesc este de ultima generatie.”*

*- ing. DRAGAN IOAN, specialist CADASTRU*

*„Oportunitățile de dezvoltare la Topo Expert PAI S.R.L. sunt nemaipomenite. Datorită acestei firme am o carieră, nu numai o slujbă.”*

*- cartograf Pastinaru GEORGIANA, asistent TEHNIC TOPO*

*„Topo Expert PAI S.R.L. are grijă de beneficiarii sai. Sprijinul pe care l-am primit de la inceperea colaborarii a fost incredibil.”*

*- Stefan Onofrei, specialist în asigurarea calității NEGRO 2000*

## PREZENTAREA GENERALĂ A COLABORATORILOR

Topo Expert PAI S.R.L. va prezinta o lista a clientilor :

- S.C.NEGRO 2000
- S.C.Mather Communications s.r.l.
- S.C.Carpati Construct S.R.L.
- S.C.Advanced Dynamics
- S.C.Proexim S.R.L.
- S.C.Compania Nationala C.F.R. S.A.  
Seneca Group
- Petrom S.A.
- S.C.Artim Socom S.A.
- S.C.Search Corporation
- S.C.T.C.Carpati
- S.C.Arcobaleno
- S.C.Bucharest Arena S.A.
- S.C.Tarmac
- Romtelecom
- Ministerul de Interne
- S.C. Anchor Grup S.A.
- Geo-Serv
- Tring

